

Форма № 5 – Тур

ФЕДЕРАЦИЯ СПОРТИВНОГО ТУРИЗМА РОССИИ



МАРШРУТНАЯ КНИЖКА № 1/5-401

ТУРИСТСКОГО СПОРТИВНОГО МАРШРУТА

Участники настоящего спортивного мероприятия
находятся под защитой:

Конституции Российской Федерации
Федерального закона №132-ФЗ от 24 ноября 1996 года
"Об основах туристской деятельности в Российской Федерации"
Федерального закона №339-ФЗ от 04 декабря 2007 года
"О физической культуре и спорте в Российской Федерации"
Федерации спортивного туризма России

© Velotrex.ru | RouteID: 317 | 28.03.2023

20 23 г.

1. ОБЩИЕ СВЕДЕНИЯ

Группа туристов _____ ТК МГТУ
(субъект РФ, муниципальное образование, организация, туристский клуб)

в составе 4 человек совершает

с 23.04.2023 по 06.05.2023

спортивный велосипедный маршрут _____ 4 категории сложности
(вид туризма)

в районе Республика Дагестан по маршруту:

*Кизилюрт - Дубки - Чиркей - Буйнакск - Нижнее Казанище - Аркас -
Майданское - Ирганай - Шамилькала - Унцукуль - Гимры - Чирката -
Тантари - Тлярата - Мехельта - Шабдух - Кижани - Зило - р. Унсаглен -
Анди - пер. Харамы - оз. Кезеной-Ам - Хой - р. Ахкете - Болтлих - Нижнее
Инхело - Маштада - Карата - Цвакилколо - Изано - пер.Изани - Ассаб -
Хебда - Заиб - Голопль - Карадах - Мурада - Гуниб - Коммуна - Чох -
Соаратль - Мезеб - Кулах - Шовкра - Шара - Кая - Вачи - Сумбатль - Кули -
Хосрех - пер.2619.9 - Чираг - Рича - Хутхул - Дулдуг - Гоа - Хоредж -
Хиле - Юхари-Архит - Аршага-Цинит - Сардаркент - Алкадар - Куркент -
Экендиль - Карчаг - Сиртич - Коммуна - Аглоби - Моллакент - Арабляр -
Лунь - Дербент*

Руководитель группы: Белозерова Я.А.
(Фамилия И.О.)

тел. 89165791447 e-mail: belyuka@gambler.ru

Зам. руководителя: _____
(Фамилия И.О.)

тел. _____ e-mail: _____

Тренер/Руководитель
проводящей организации _____
(подпись) (Фамилия И.О.)

М.П. _____

тел. _____ e-mail: _____

ВНИМАНИЕ!

Согласно действующему законодательству, туристские группы должны проинформировать службы МЧС России за 10 дней до начала путешествия. Ответственный сотрудник ведомства в субъекте РФ обязан обработать заявку в течение одного рабочего дня, после чего передать сведения в спасательное подразделение, в зоне ответственности которого планируется маршрут. Для этого необходимо:

1. Пройти он-лайн регистрацию туристской группы на сайте: https://forms.mchs.ru/service/registration_tourist_groups выбрав отделение МЧС по региону прохождения маршрута.
2. Получить регистрационный номер группы в МЧС и сообщить о номере регистрации в региональном отделении МЧС в МКК.
3. Сообщить в территориальный орган МЧС и МКК, а также в случае участия в официальных соревнованиях в ГСК о выходе на маршрут.
4. По окончании маршрута информировать территориальный орган МЧС в срок и способом, указанным в уведомлении.

3.1 График движения по маршруту (заявленный)

Даты	Дни пути	Участки маршрута	Км	Способы передвижения
23.04.2023	1	Кизилкорт - Дубки	46.9	велo
24.04.2023	2	Дубки - Чиркей - Буфанак - Нижнее Казвище - Арнас	65.1	велo
25.04.2023	3	Арнас - Майданское - Ирганай - Шамилькала - Унцукуль	46.6	велo
26.04.2023	4	Унцукуль - Гимры - Чирката - Тентари - Тларата	43.9	велo
27.04.2023	5	Тларата - Мехельта - Шабдух - Кижани - Зило	37.8	велo
28.04.2023	6	Зило-р. Унсатпен-Анди-пер. Харамы-оз. Кезеней-Ам-Хой-р. Ахмете	39.9	велo
29.04.2023	7	р. Ахмете - Болглих - Нижнее Инхело - Маиштада - Карата	50	велo
30.04.2023	8	Карата - Цевкилоло - Изано - пер. Изани - Ассаб - Хебда - Заиб	46.1	велo
01.05.2023	9	Заиб - Голотль - Карадах - Мурада - Гунуб - Коммуна	44.8	велo
02.05.2023	10	днемка		
03.05.2023	11	Коммуна - Чох - Содратль - Мегаб - Кумух	38.1	велo
04.05.2023	12	Кумух - Шовкра - Шара - Кая - Вачи - Сумбатль - Кули - Хосрех	36.7	велo
05.05.2023	13	Хосрех-пер. 2619.9-Чираг-Риче-Тлив-Хутхул-Дулдубе-Гоа-Хоредж-Хив	74.7	велo
06.05.2023	14	Хив - Юхари-Архит - Ариага-Цинит - Сардаркент - Алкадар - Куркент - Экендиль - Карчаг - Суртичи - Коммуна - Аглоби - Моллакент - Арабляр - Лунь - Дербент	81.2	велo

Итого активными способами передвижения: 652 км

3.2. Изменения графика движения по маршруту (согласованные с МКК*)

Даты	Дни пути	Участки маршрута	Км	Способы передвижения	Отметки о прохождении
		<i>Бр. осуществлен</i>			

3.3. График движения по запасному варианту

Даты	Дни пути	Участки маршрута	Км	Способы передвижения
28.04	1	Зило - р. Унсатпен - Анди - пер. Харамы - оз. Кезеней-Ам - Хой - гора Ширерой - р. Ахмете	39.6	велo
28.04	2	Зило - пер. Рушука - Болглих	30.9	велo
01.05	3	Заиб - Голотль - Карадах - Мурада - Салта - Салта - Гунуб - Коммуна	61.6	велo
04.05	4	Кумух - Шовкра - Шара - Кая - Вачи - Цовкра 1 - Кабдамахи	43	велo
05.05	5	Кабдамахи - Кассаумахи - Арассамахи - Уцулимахи - Урари - Уржища - Кубчи	40.8	велo
06.05	6	Кубачи - Джурмечи - Маджалис - Родниковый - Салик - Мамедкала - Дагестанские оазисы - Нижний Джалсан - Араблинское - Лунь - Хаазар - Дербент	108.7	велo

Итого активными способами передвижения: 652 км

* При внесении изменений в 3.2. записывают те дни, в которых произведены изменения. Если маршрут согласован без изменений, то делают запись "Без изменений".

4. СХЕМА МАРШРУТА*

5. СЛОЖНЫЕ УЧАСТКИ МАРШРУТА И СПОСОБЫ ИХ ПРЕОДОЛЕНИЯ

Сложными участками можно считать траверс хребта Роцотль, перевал Изани, перевал Мегебский, траверс хребта Гаготыглюры, перевал Чирагский, траверс плато Шундаг. Сложность обуславливается межсезоньем, ухудшением качества покрытий из-за возможных осадков, неблагоприятными погодными условиями, наличием снежного покрова на высотах от 2000м. На случаи снега и сильных осадков продуманы запасные варианты. Броды будут проходиться после тщательной разведки, с групповой или индивидуальной страховкой. На случаи исключительно пеших участков у всех участников имеются лямки для рюкзаков. При движении по дорогам общего пользования - строгое соблюдение ПДД.

6. АВАРИЙНЫЕ ВЫХОДЫ С МАРШРУТА

Маршрут не содержит длительных автономных участков, большая часть проложена по асфальтовым дорогам. Весь маршрут пролегает через несколько крупных и в основном небольшие населенные пункты, где можно обратиться за помощью. Удаленность от населенных пунктов и крупных дорог не превышает 10-20 км в любой точке маршрута.

* На схеме нанесен маршрут движения (основной, запасной, аварийный), даты и места предполагаемых мест ночлегов. Представленная схема должна давать четкое представление о нитке прохождения маршрута, его определяющих препятствиях. По требованию МКК, к маршрутной книжке прилагается картографический материал, предполагаемый для использования группой на маршруте.

7. МАТЕРИАЛЬНОЕ ОБЕСПЕЧЕНИЕ ГРУППЫ

- 7.1. Необходимый набор продуктов питания имеется.
7.2. Групповое и личное снаряжение в достаточном количестве имеется.

Специальное снаряжение			
Групповое	Личное		
Наименование	Кол-во	Наименование	Кол-во
GPS-навигатор	2	Велосипед	4
Средства связи	2	Шлем (каска)	4
		Велорюкзак	4

- 7.3. Необходимый ремонтный набор имеется.
7.4. Необходимый набор лекарств и материалов в аптечке первой помощи имеется.
7.5. Необходимый картографический материал имеется.
7.6. Весовые характеристики груза, взятого на маршрут

Наименование	На 1 человека	На 4 чел.
Продукты (всего / в день), кг	2.8 / 0.7	11.2 / 2.8
Групповое снаряжение, кг	4.2	16.8
Личное снаряжение, кг	5	20
ВСЕГО, кг	12	48

Максимальная нагрузка на 1 мужчину, кг: 12.6
Максимальная нагрузка на 1 женщину, кг: 11.4

Сведения, изложенные в разделах 1-7, подтверждаю. Обязуюсь соблюдать необходимые меры безопасности при прохождении запланированного маршрута, руководствоваться требованиями правил вида спорта «спортивный туризм» (Часть 2) и Регламента организации и прохождения спортивных туристских маршрутов.

Руководитель маршрута Белозерова Я.А.
(подпись) (Фамилия И.О.)

Дата заполнения маршрутной книжки « 5 » 04 2023

8. ХОДАТАЙСТВО МКК

Председателю МКК _____
(наименование вышестоящей МКК)

В связи с отсутствием полномочий у маршрутно-квалификационной комиссии _____ просим Вас рассмотреть заявленные материалы и дать по ним своё заключение. Предварительное рассмотрение проведено в нашей МКК

« » 20 _____

Председатель МКК _____
(подпись)

_____ (Фамилия И.О.)

Штамп МКК _____

Адрес МКК: _____
Тел/факс: _____
e-mail: _____

Ф.И.О. председателя МКК: _____

9. РЕЗУЛЬТАТЫ РАССМОТРЕНИЯ В МАРШРУТНО-КВАЛИФИКАЦИОННОЙ КОМИССИИ

Маршрутно-квалификационная комиссия
ФСТ-ОТМ (Москва)

(наименование МКК)

в составе

Худяков А.А., Реденко И.В.
Богданов В.П.

с участием

рассмотрела материалы заявляемого маршрута группы под руководством
Белозерова Я.А.

(Фамилия И.О.)

и считает, что (ненужное зачеркнуть):

1. Маршрут соответствует (не соответствует) заявленной категории сложности.
2. Туристский опыт руководителя группы соответствует (не соответствует) технической сложности маршрута.
3. Туристский опыт участников группы соответствует (не соответствует) технической сложности маршрута.
4. Заявочные материалы отвечают (не отвечают) установленным требованиям
5. Другие замечания: нет

Группе ~~назначается~~ (не назначается) контрольная проверка на местности

(где, когда, по каким вопросам)

10. РЕЗУЛЬТАТЫ ПРОВЕРКИ ГРУППЫ НА МЕСТНОСТИ

Группа в составе
руководитель:

(Фамилия И.О.)

участники:

(Фамилии И.О. участников)

прошла проверку « » _____ 20 _____

место проведения:

по следующим вопросам:

Результаты проверки:

Проверяющий

(подпись)

(Фамилия И.О.)

11. ЗАКЛЮЧЕНИЕ МАРШРУТНО-КВАЛИФИКАЦИОННОЙ КОМИССИИ

Группа под руководством

Белозерова Я.А.

(Фамилия И.О.)

имеет (не имеет) положительное заключение МКК о прохождении планируемого маршрута.

Особые указания:

*с целью соблюдения ПДД оформляется
справка с отметкой о прохождении маршрута
время в пути в сумме 10*

Срок сдачи отчёта о маршруте до « » _____ 20

Требования к отчёту:

исключено

(письменный/устный, объём, расчёт к.с. и т.п.)

Адреса и реквизиты для связи с региональным органом МЧС, поисково-спасательной службой района маршрута (ПСС, ПСО), адреса консульств – для маршрутов вне территории России:


Заключение МКК действительно при условии соблюдения участниками группы ограничительных мер, введённых органами государственной власти по месту проживания участников, в районе проведения маршрута, а также при переезде к началу маршрута и после его завершения.


12. КОНТРОЛЬНЫЕ ПУНКТЫ И КОНТРОЛЬНЫЕ СРОКИ

О прохождении маршрута группа должна сообщить:


1. Потапенко В.Б. по адресу: _____ по адресу: _____
(кому) SMS по тел: 8(916)4467277 e-mail: _____
2. _____ по адресу: _____ по адресу: _____
(кому) SMS по тел: _____ e-mail: _____
- | | | | | | |
|----|-----------|----------|-----------|----|----|
| из | Кизильтур | до 13:00 | 23 апреля | 20 | 23 |
| из | Дербент | до 20:00 | 06 мая | 20 | 23 |
- Связь с группой на маршруте: _____ номер тел: 89165791447
Время сеанса связи: _____ 20:00
Номер телефона координатора группы: 89167599541, Загуменова Ирина
e-mail координатора группы: _____


Председатель МКК



(подпись)



(Фамилия И.О.)


Члены МКК



(подпись)


(подпись)


(подпись)


(Фамилия И.О.)


(Фамилия И.О.)



(Фамилия И.О.)

Судья по виду:


Знание антидопинговых правил проверено, страховые полисы предъявлены, меддопуск имеется. Группа допущена к соревнованиям.

(статус и наименование соревнований)


(подпись)


(Фамилия И.О.)

Штамп МКК



«05» апреля 2019 г.

177-00-56666552

13. РЕГИСТРАЦИЯ В ТЕРРИТОРИАЛЬНОМ ОРГАНЕ МЧС (Приказ МЧС №42 от 30.01.2019 года)

Регистрационный номер: 34461408

Дополнительные отметки: г. Махачкала, ул. М. Ярагского 124А, +7 (8722) 67-32-4

Штамп ПСС (ПСО)
(при наличии)


14. РЕШЕНИЕ МКК О ЗАЧЁТЕ МАРШРУТА

Пройденный группой _____ велосипедный _____ маршрут под руководством
(вид туризма/маршрута)

Белозерова Я.А. оценен температура категорией сложности.
(Фамилия И.О.)

Справки выданы в количестве 4 штук.

Председатель МКК


(Фамилия И.О.)

Штамп МКК

