

ФЕДЕРАЦИЯ СПОРТИВНОГО ТУРИЗМА РОССИИ



МАРШРУТНАЯ КНИЖКА № 46/2023

ТУРИСТСКОГО СПОРТИВНОГО МАРШРУТА

Участники настоящего спортивного мероприятия
находятся под защитой:

Конституции Российской Федерации
Федерального закона №132-ФЗ от 24 ноября 1996 года
"Об основах туристской деятельности в Российской Федерации"
Федерального закона №339-ФЗ от 04 декабря 2007 года
"О физической культуре и спорте в Российской Федерации"
Федерации спортивного туризма России

@Velotrex.ru | RouteID: 359 | 19.06.2023

20 23 г.

ВНИМАНИЕ!

Согласно действующему законодательству, туристские группы должны проинформировать службы МЧС России за 10 дней до начала путешествия. Ответственный сотрудник ведомства в субъекте РФ обязан обработать заявку в течение одного рабочего дня, после чего передать сведения в спасательное подразделение, в зоне ответственности которого планируется маршрут. Для этого необходимо:

1. Пройти он-лайн регистрацию туристской группы на сайте: https://forms.mchs.ru/service/registration_tourist_groups выбрав отделение МЧС по региону прохождения маршрута.
2. Получить регистрационный номер группы в МЧС и сообщить о номере регистрации в региональном отделении МЧС в МКК.
3. Сообщить в территориальный орган МЧС и МКК, а также в случае участия в официальных соревнованиях в ГСК о выходе на маршрут.
4. По окончании маршрута информировать территориальный орган МЧС в срок и способом, указанном в уведомлении.

1. ОБЩИЕ СВЕДЕНИЯ

Группа туристов Московская область (КТ Абрис)
(субъект РФ, муниципальное образование, организация, туристский клуб)

в составе 5 человек совершает

с 08.07.2023 по 23.07.2023

спортивный велосипедный маршрут 4 категории сложности
(вид туризма)

в районе Тянь-Шань по маршруту:

Развилка дорог ЭМ-04 и ЭМ-18 – н.п. Суусамыр – н.п. Кызыл-Ой – пер. Кырк-Кыз (4 кт) – н.п. Ак-Колот – н.п. Казарман – траверс хр. Дюдюмель (4 кт) – н.п. Ак-Кыя – пер. Молдо-Ашуу – пер. Чильбель – пер. Тюз-Ашуу (4 кт) – оз. Сонгкель – пер. Терской-Торпок – н.п. Кызыл – н.п. Нарын – н.п. Таш-Башат – ущ. Капчигай – долина р. Болгарт – долина р. Джилусу – пер. Тоссор (4кт) – н.п. Тосор

Руководитель группы: Прудникова С.В.
(Фамилия И.О.)

тел. +7(903)173-50-33 e-mail: murzik-04@mail.ru

Зам. руководителя: —
(Фамилия И.О.)











тел. — e-mail: —

Тренер/Руководитель Милевский Е.В.
проводящей организации (подпись) (Фамилия И.О.)

тел. +7(916)225-18-62 e-mail: milevsky_ev@mail.ru



2. СОСТАВ ГРУППЫ

| № п/п | Фамилия, имя, отчество | Дата рождения | Место проживания: Субъект РФ, населенный пункт. Телефон, e-mail | подпись* | Контактные данные родственников или места работы: телефон, e-mail | Туристский опыт* с указанием районов и к.с. (У - участник, Р - руководитель) | Обязанности в группе | Подпись** |
|-------|--------------------------------------|-------------------|--|---|--|---|--|---|
| 1 | <i>Прудникова Светлана Вадимовна</i> | <i>08.12.1974</i> | г. Москва, +7(903)173-50-33 |  | <i>+7(903)545-31-79 (Александр)</i> | 4ВеР - Турция, 6ВеУ - Пакир | <i>руководитель, штурман, фотограф</i> |  |
| 2 | <i>Агеев Андрей Алексеевич</i> | <i>13.06.1975</i> | МО, г. Королёв, +7(903)775-23-15 |  | <i>+7(903)210-06-99 (Надежда)</i> | 3ВеУ - Красноярский край | <i>завхоз, медик, метеоролог</i> |  |
| 3 | <i>Зайцев Иван Георгиевич</i> | <i>23.06.1994</i> | МО, г. Пушкино +7(929)549-38-63 |  | <i>+7(985)027-80-34 (Кирилл)</i> | 4ВеУ - Кавказ | <i>механик, видеооператор, пагист</i> |  |
| 4 | <i>Путро Павел Андреевич</i> | <i>24.12.1996</i> | г. Москва, +7(909)930-32-20 |  | <i>+7(903)545-31-79 (Александр)</i> | 4ВеУ - Кавказ | <i>хронометрист, казначей</i> |  |
| 5 | <i>Федотов Павел Сергеевич</i> | <i>23.01.1986</i> | МО, г. Королёв, +7(919)410-60-07 |  | <i>+7(916)862-33-09 (Галина Андреевна)</i> | 4ВеУ - Архангельская область | <i>снаряженец, культурорг</i> |  |
| | | | | | | | | |
| | | | | | | | | |
| | | | | | | | | |
| | | | | | | | | |
| | | | | | | | | |
| | | | | | | | | |
| | | | | | | | | |
| | | | | | | | | |
| | | | | | | | | |
| | | | | | | | | |
| | | | | | | | | |
| | | | | | | | | |
| | | | | | | | | |
| | | | | | | | | |
| | | | | | | | | |
| | | | | | | | | |
| | | | | | | | | |

* Даю свое согласие на обработку, использование и хранение персональных данных, согласно Федерального закона №152-ФЗ от 27.07.2006 года "О персональных данных", необходимых для рассмотрения маршрутных и отчетных документов.

Наличие справочного туристского опыта подтверждаю

Член МКК


(подпись)

Андреев Б.К.
(Фамилия И.О.)

* По требованию МКК предъявляются справки о пройденных маршрутах или список ниток маршрутов, пройденных участниками и руководителем, заверенного МКК или другие материалы, подтверждающие туристский опыт.

** Подпись участника подтверждает его знание об опасностях для здоровья и жизни при прохождении запланированного маршрута; о правах и обязанностях участника туристской группы; Кодекса путешественника; для спортсменов: Правил вида спорта "Спортивный туризм", часть 2.

4. СХЕМА МАРШРУТА*

5. СЛОЖНЫЕ УЧАСТКИ МАРШРУТА И СПОСОБЫ ИХ ПРЕОДОЛЕНИЯ

1. *Переправы через горные реки будут проводиться после разведки, а при необходимости, со взаимной страховкой.*
2. *Подъемы по крутым горным дорогам при необходимости будут осуществляться в пешем режиме, а спуски - с облюдением скоростного режима и безопасной дистанции.*



6. АВАРИЙНЫЕ ВЫХОДЫ С МАРШРУТА

В зависимости от местонахождения группы аварийные выходы возможны:

- *к побережью оз. Иссык-Куль*
- *в долину р. Нарын*
- *к автодорогам ("Север-Юг", ЭМ-11)*
- *к населенным пунктам, стойбищам скотоводов*

* На схеме наносят маршрут движения (основной, запасной, аварийный), даты и места предполагаемых мест ночлегов. Представленная схема должна давать четкое представление о нитке прохождения маршрута, его определяющих препятствиях. По требованию МКК к маршрутной книжке прилагается картографический материал, предполагаемый для использования группой на маршруте.

7. МАТЕРИАЛЬНОЕ ОБЕСПЕЧЕНИЕ ГРУППЫ

7.1. Необходимый набор продуктов питания имеется.

7.2. Групповое и личное снаряжение в достаточном количестве имеется.

Специальное снаряжение

| Групповое | | Личное | |
|-----------------------|----------|-------------------------------|----------|
| Наименование | Кол-во | Наименование | Кол-во |
| <i>GPS-навигатор</i> | <i>2</i> | <i>Велосипед</i> | <i>5</i> |
| <i>Средства связи</i> | <i>5</i> | <i>Шлем (каска)</i> | <i>5</i> |
| | | <i>Фонарь передний/задний</i> | <i>5</i> |
| | | <i>Личный ремнабор</i> | <i>5</i> |
| | | | |
| | | | |
| | | | |

7.3. Необходимый ремонтный набор имеется.

7.4. Необходимый набор лекарств и материалов в аптечке первой помощи имеется.

7.5. Необходимый картографический материал имеется.

7.6. Весовые характеристики груза, взятого на маршрут


| Наименование | На 1 человека | На 5 чел. |
|-------------------------------|----------------|-------------|
| Продукты (всего / в день), кг | <i>3,6/1,2</i> | <i>18/6</i> |
| Групповое снаряжение, кг | <i>6</i> | <i>30</i> |
| Личное снаряжение, кг | <i>5</i> | <i>25</i> |
| ВСЕГО, кг | <i>14,6</i> | <i>73</i> |

Максимальная нагрузка на 1 мужчину, кг. 15

Максимальная нагрузка на 1 женщину, кг. 13

Сведения, изложенные в разделах 1-7, подтверждаю. Обязуемся соблюдать необходимые меры безопасности при прохождении запланированного маршрута, руководствоваться требованиями правил вида спорта «спортивный туризм» (Часть 2) и Регламента организации и прохождения спортивных туристских маршрутов.

Руководитель маршрута


(подпись)

Прудникова С.В.

(Фамилия И.О.)

Дата заполнения маршрутной книжки « 20 » июня 20 23

8. ХОДАТАЙСТВО МКК

Председателю МКК _____

(наименование вышестоящей МКК)

В связи с отсутствием полномочий у маршрутно-квалификационной комиссии _____ просим Вас

(наименование ходатайствующей МКК)

рассмотреть заявочные материалы и дать по ним своё заключение.

Предварительное рассмотрение проведено в нашей МКК

« _____ » 20 _____

Председатель МКК _____

(подпись)

(Фамилия И.О.)

Штамп МКК

Адрес МКК: _____

Тел/факс: _____

e-mail: _____

Ф.И.О. председателя МКК: _____

9. РЕЗУЛЬТАТЫ РАССМОТРЕНИЯ В МАРШРУТНО-КВАЛИФИКАЦИОННОЙ КОМИССИИ

Маршрутно-квалификационная комиссия

ФСТ МО (Московская область)

(наименование МКК)

в составе Романова Д.А., Андреева Б.К., Ванягина А.А.

с участием _____

рассмотрела материалы заявляемого маршрута группы под руководством

Прудниковой С.В.

(Фамилия И.О.)

и считает, что (ненужное зачеркнуть):

1. Маршрут соответствует (~~не соответствует~~) заявленной категории сложности.
2. Туристский опыт руководителя группы соответствует (~~не соответствует~~) технической сложности маршрута.
3. Туристский опыт участников группы соответствует (~~не соответствует~~) технической сложности маршрута.
4. Заявочные материалы отвечают (~~не отвечают~~) установленным требованиям
5. Другие замечания: При не благоприятных погодных условиях препятствия, имеющие по предварительным расчетам граничные значения, проходить по согласованным ЗВ.

Группе назначается (~~не назначается~~) контрольная проверка на местности

_____ (где, когда, по каким вопросам)

10. РЕЗУЛЬТАТЫ ПРОВЕРКИ ГРУППЫ НА МЕСТНОСТИ

Группа в составе

руководитель: _____

(Фамилия И.О.)

участники: _____

(Фамилии И.О. участников)

прошла проверку «__» _____ 20 _____

место проведения: _____

по следующим вопросам: _____

Результаты проверки: _____

Проверяющий _____

(подпись)

(Фамилия И.О.)

11. ЗАКЛЮЧЕНИЕ МАРШРУТНО-КВАЛИФИКАЦИОННОЙ КОМИССИИ

Группа под руководством

Прудниковой С.В.

(Фамилия И.О.)

имеет (~~не имеет~~) положительное заключение МКК о прохождении планируемого маршрута.

Особые указания: Движение по маршруту осуществлять

только в светлое время суток; строго соблюдать ПДД и ТБ;

проявлять особую осторожность в горах и на опасных спусках.

Срок сдачи отчёта о маршруте до «19» ноября 20 23

Требования к отчёту: _____

письменно в формате PDF, в-отчет

(письменный/устный, объём, расчёт к.с. и т.л.)

Адреса и реквизиты для связи с региональным органом МЧС, поисково-спасательной службой района маршрута (ПСС, ПСО), адреса консульств – для маршрутов вне территории России:

Посольство: г.Бишкек, пр-т Манаса,55, т.вл: +996(312) 61-09-05, (доб.14-32, 02-94, 04-73)

МЧС: г. Бишкек, пр-т Манаса,101/1, т.вл: 101, 112, +996(312) 32-30-91, (доб.38-12, 34-06)

Заключение МКК действительно при условии соблюдения участниками группы ограничительных мер, введённых органами государственной власти по месту проживания участников, в районе проведения маршрута, а также при переезде к началу маршрута и после его завершения.

12. КОНТРОЛЬНЫЕ ПУНКТЫ И КОНТРОЛЬНЫЕ СРОКИ

О прохождении маршрута группа должна сообщить:

1. Романову Д.А. по адресу: ---
(кому)

SMS по тел: +7(916)113-61-24 e-mail: ---

2. Потапенко В.Б. по адресу: ---
(кому)

SMS по тел: +7(916)446-72-77 e-mail: ---

из г. Бишкек до « 09 » июля 20 23
из г. Бишкек до « 24 » июля 20 23

Связь с группой на маршруте: номер тел: +7(903)173-50-33

Время сеанса связи: 20:00

Номер телефона координатора группы: +7(916)475-37-06 (Калинов С.)

e-mail координатора группы: engl87@mail.ru

/ Председатель МКК


(подпись)

Романов Д.А.
(Фамилия И.О.)


Члены МКК


(подпись)

Андреев Б.К.
(Фамилия И.О.)


(подпись)

Ванягин А.А.
(Фамилия И.О.)


(подпись)

(Фамилия И.О.)


Судья по виду:

Знание антидопинговых правил проверено, страховые полисы предъявлены, меддопуск имеется. Группа допущена к соревнованиям.



Чемпионат России

(статус и наименование соревнований)


(подпись)

Андреев Б.К.
(Фамилия И.О.)

« 25 » июня 20 23

13. РЕГИСТРАЦИЯ В ТЕРРИТОРИАЛЬНОМ ОРГАНЕ МЧС

(Приказ МЧС №42 от 30.01.2019 года)

Регистрационный номер: _____

Дополнительные отметки: На территории Республики Кыргызстан
обязательная регистрация в местных органах КЧС отсутствует

Штамп ПСС (ПСО)
(при наличии)


14. РЕШЕНИЕ МКК О ЗАЧЁТЕ МАРШРУТА

Пройденный группой велосипедный маршрут под руководством
(вид туризма/маршрута)

Прудниковой С.В. оценен 4 (четвертой) категорией сложности.
(Фамилия И.О.)

Справки выданы в количестве 5 (пять) штук.

/ Председатель МКК


(подпись)

Романов Д.А.
(Фамилия И.О.)

