

ФЕДЕРАЦИЯ СПОРТИВНОГО ТУРИЗМА РОССИИ



МАРШРУТНАЯ КНИЖКА № 1/5-201

ТУРИСТСКОГО СПОРТИВНОГО МАРШРУТА

Участники настоящего спортивного мероприятия
находятся под защитой:

Конституции Российской Федерации
Федерального закона №132-ФЗ от 24 ноября 1996 года
"Об основах туристской деятельности в Российской Федерации"
Федерального закона №339-ФЗ от 04 декабря 2007 года
"О физической культуре и спорте в Российской Федерации"
Федерации спортивного туризма России

ВНИМАНИЕ!

Согласно действующему законодательству, туристские группы должны проинформировать службы МЧС России за 10 дней до начала путешествия. Ответственный сотрудник ведомства в субъекте РФ обязан обработать заявку в течение одного рабочего дня, после чего передать сведения в спасательное подразделение, в зоне ответственности которого планируется маршрут. Для этого необходимо:

1. Пройти он-лайн регистрацию туристской группы на сайте: https://forms.mchs.ru/service/registration_tourist_groups выбрав отделение МЧС по региону прохождения маршрута.
2. Получить регистрационный номер группы в МЧС и сообщить о номере регистрации в региональном отделении МЧС в МКК.
3. Сообщить в территориальный орган МЧС и МКК, а также в случае участия в официальных соревнованиях в ГСК о выходе на маршрут.
4. По окончании маршрута информировать территориальный орган МЧС в срок и способом, указанном в уведомлении.

1. ОБЩИЕ СВЕДЕНИЯ

Группа туристов _____ РОО МКВ
(субъект РФ, муниципальное образование, организация, туристский клуб)

в составе _____ 5 _____ человек совершает

с _____ 03.06.2023 _____ по _____ 11.06.2023 _____

спортивный _____ велосипедный _____ маршрут _____ 2 _____ категории сложности
(вид туризма)

в районе _____ Южный Урал _____ по маршруту:

г. Стерлитамак - с. Елимбетово - г. Ишимбай - с. Мраково - с. Курорта - д. Акташево - д. Тереклы - с. Инзер - с. Ассы - с. Искушта - г. Катав-Ивановск - г. Усть-Катав

Руководитель группы: _____ Данилкин О.Ю.
(Фамилия И.О.)

тел. +7 (920) 233-14-04 _____ e-mail: mail@robodal.ru _____

Зам. руководителя: _____
(Фамилия И.О.)

тел. _____ e-mail: _____

Тренер/Руководитель _____
проводящей организации _____
(подпись) _____ (Фамилия И.О.)

М.П. _____

тел. _____ e-mail: _____



2. СОСТАВ ГРУППЫ

№ п/п	Фамилия, имя, отчество	Дата рождения	Место проживания: Субъект РФ, населенный пункт. Телефон, e-mail	подпись*	Контактные данные родственников или места работы: телефон, e-mail	Туристский опыт* с указанием районов и к.с. (У - участник, Р - руководитель)	Обязанности в группе	Подпись**
1	Данилкин Олег Юрьевич	10.08.1985	г. Москва, ул. ...		Москва (Россия) +7(495)298-12-34	1Р, 2У	Руководитель, штурман, механик	
2	Коньшева Екатерина Юрьевна	02.05.1984	г. Москва, ул. ...		Москва (Россия) +7(495)298-12-34	2У	Хронометрист, медик	
3	Перькова Ирина Фёдоровна	05.07.1964	г. Москва, ул. ...		Москва (Россия) +7(495)298-12-34	4У	Снаряженец, фотограф	
4	Савельева Инна Юрьевна	17.03.1973	г. Москва, ул. ...		Москва (Россия) +7(495)298-12-34	2У	Культорг, логист	
5	Щукина Оксана Робертовна	08.02.1974	г. Москва, ул. ...		Москва (Россия) +7(495)298-12-34	2У	Завхоз, финансист	

*Даю свое согласие на обработку, использование и хранение персональных данных, согласно Федерального закона №152-ФЗ от 27.07.2006 года "О персональных данных", необходимых для рассмотрения маршрутных и отчетных документов.

* По требованию МКК предъявляются справки о пройденных маршрутах или список ниток маршрутов, пройденных участниками и руководителем, заверенного МКК или другие материалы, подтверждающие туристский опыт.

"Наличие справочного туристского опыта подтверждаю"
 Член МКК (подпись) (Фамилия И.О.)

** Подпись участника подтверждает его знание об опасностях для здоровья и жизни при прохождении запланированного маршрута; о правах и обязанностях участника туристской группы; Кодекса путешественника; для спортсменов: Правил вида спорта "Спортивный туризм", часть 2.

3.1 График движения по маршруту (заявленный)

Даты	Дни пути	Участки маршрута	Км	Способы передвижения
03.06.2023	1	г. Стерлитамак - с. Урман-Бишкадак	90	вело
04.06.2023	2	с. Урман-Бишкадак - с. Курорта	78	вело
05.06.2023	3	с. Курорта - д. Акташево	54	вело
06.06.2023	4	д. Акташево - д. Тереклы	46	вело
07.06.2023	5	д. Тереклы - с. Инзер	59	вело
08.06.2023	6	с. Инзер - с. Искушта	48	вело
09.06.2023	7	с. Искушта - г. Катав-Ивановск	57	вело
10.06.2023	8	г. Катав-Ивановск - г. Усть-Катав	35	вело
11.06.2023	9	запасной день		

Итого активными способами передвижения: 467 км

3.2. Изменения графика движения по маршруту (согласованные с МКК*)

Даты	Дни пути	Участки маршрута	Км	Способы передвижения	Отметки о прохождении

Без изменений

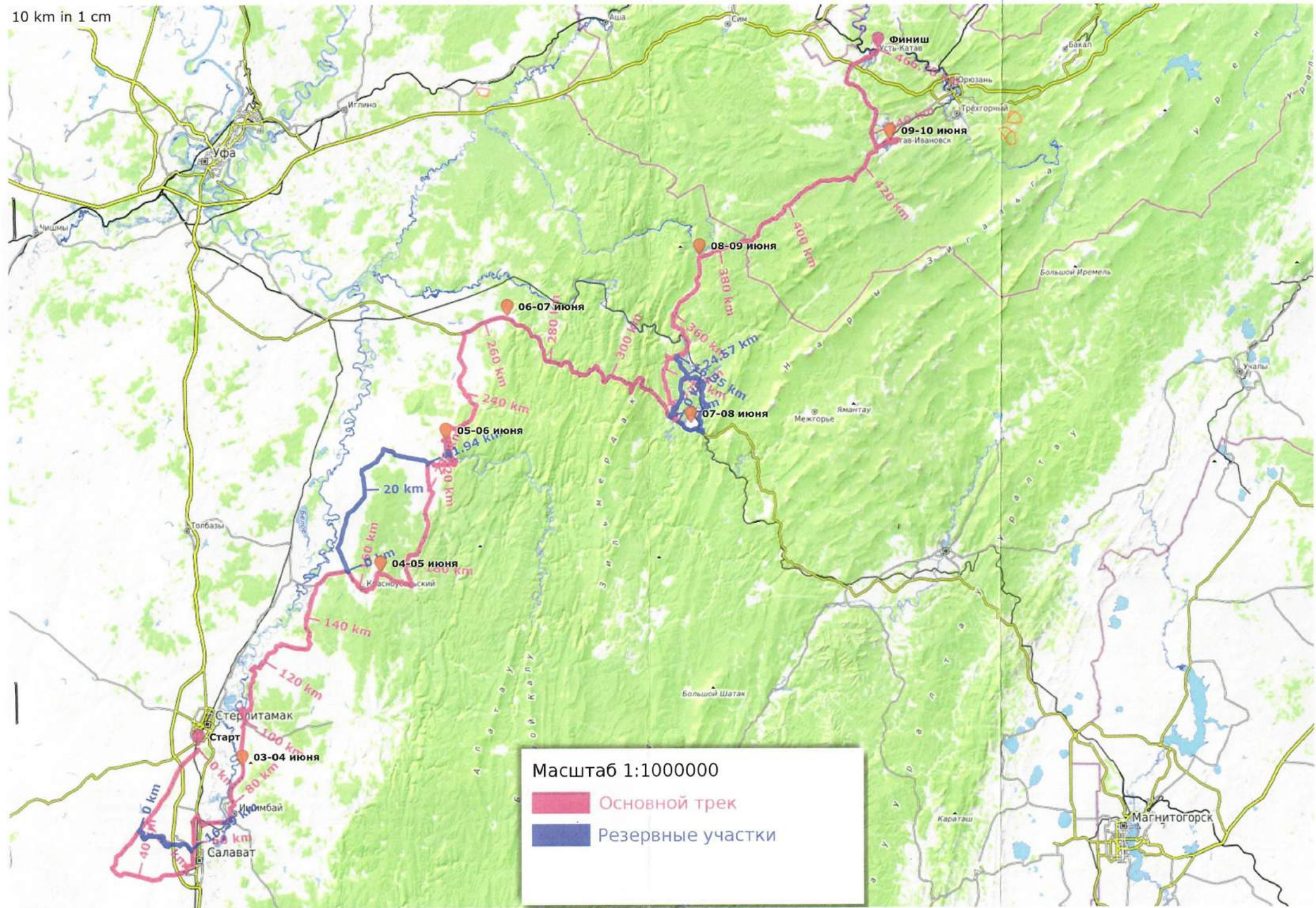
3.3. График движения по запасному варианту

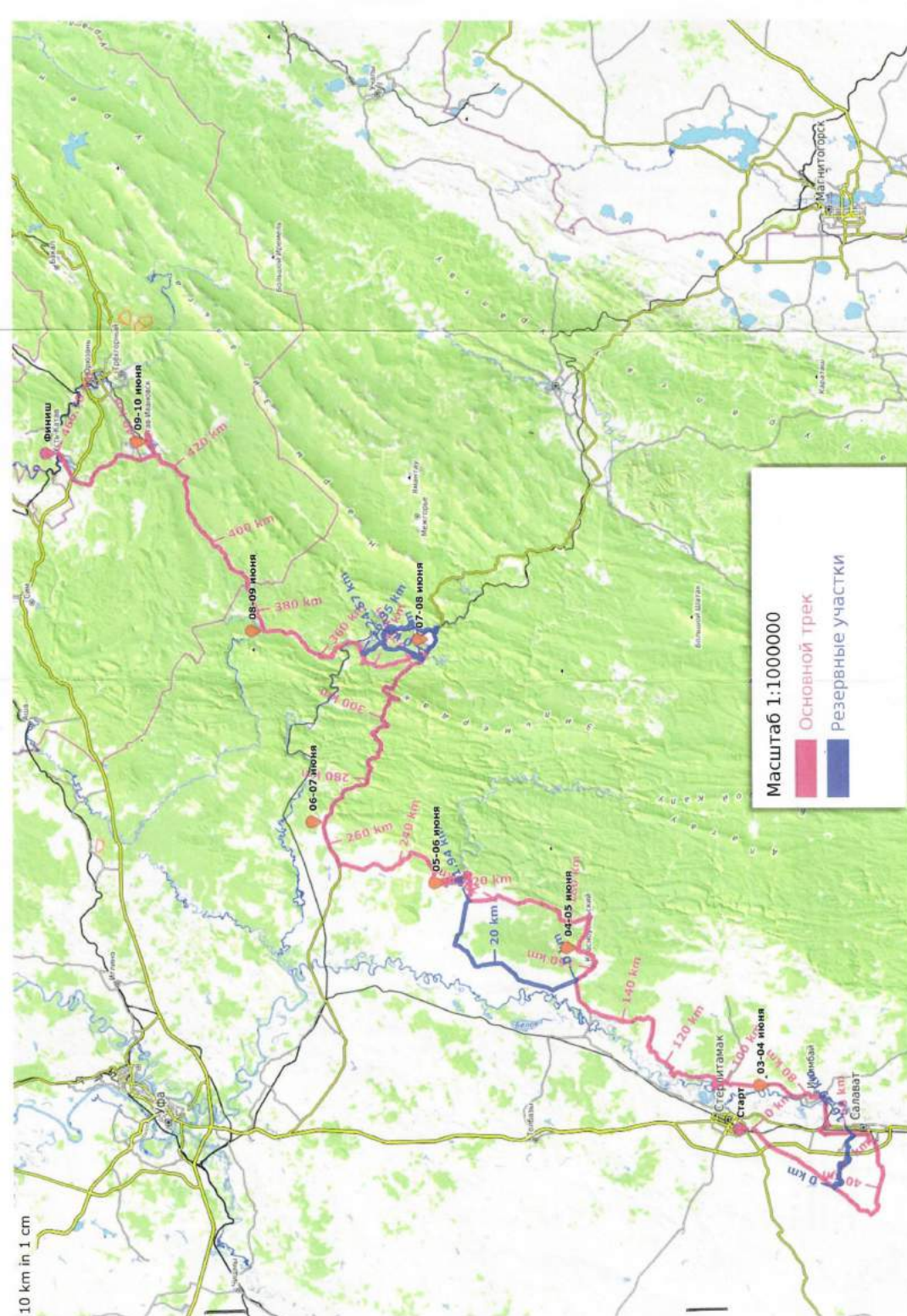
Даты	Дни пути	Участки маршрута	Км	Способы передвижения
03.06.2023	1	д. Новофёдоровское - г. Салават	17	вело
05.06.2023	2	с. Красноусольский - с. Карагаево	42	вело
08.06.2023	3	с. Усмангали - с. Ассы	16	вело
08.06.2023	4	с. Инзер - с. Ассы	25	вело

Итого активными способами передвижения: 400 км

* При внесении изменений в 3.2. записывают те дни, в которых произведены изменения. Если маршрут согласован без изменений, то делают запись "Без изменений".

10 km in 1 cm





5. СЛОЖНЫЕ УЧАСТКИ МАРШРУТА И СПОСОБЫ ИХ ПРЕОДОЛЕНИЯ

1. перевал через водораздел р. Лемеза и р. Нила [2КТ] (асфальт, щебень, грунт)
L = 53 км, Hmax = 542 м, НВ = 641 м, СВ = 595 м
2. траверс из долины р. Инзер в долину р. Искушта [2КТ] (асфальт, щебень)
L = 25.7 км, Hmax = 484 м, НВ = 540 м, СВ = 390 м
3. траверс хребтов вдоль долины р. Инзер [2КТ] (асфальт, грунт)
L = 22.4 км, Hmax = 499 м, НВ = 552 м, СВ = 599 м
4. перевал тещин язык [2КТ] (асфальт)
L = 67.9 км, Hmax = 726 м, НВ = 982 м, СВ = 859 м
5. траверс из долины р. Зилим в долину р. Аскин [2КТ] (асфальт, щебень, грунт)
L = 39.8 км, Hmax = 338 м, НВ = 463 м, СВ = 455 м
6. равнинное дублирование а/д Р-240 вдоль р. Ашкадар [2КТ] (асфальт, щебень, грунт)
L = 44.2 км, Hmax = 275 м, НВ = 268 м, СВ = 142 м
7. траверс из долины р. Усолка в долину р. Зилим [2КТ] (асфальт, щебень, грунт)
L = 58.9 км, Hmax = 343 м, НВ = 548 м, СВ = 539 м
8. траверс горных отрогов вдоль устья р. Катав [1КТ] (асфальт)
L = 31.5 км, Hmax = 495 м, НВ = 375 м, СВ = 479 м
9. равнинное дублирование а/д 80К-026 - 80К-028 [1КТ] (асфальт, щебень, грунт)
L = 46.9 км, Hmax = 221 м, НВ = 288 м, СВ = 304 м

6. АВАРИЙНЫЕ ВЫХОДЫ С МАРШРУТА

Маршрут проходит по населенным пунктам с обилием автомобильных дорог и хорошим покрытием мобильной связью. В качестве наиболее крупных населенных пунктов для аварийного схода можно отметить: г. Салават, г. Ишимбай, с. Красноусольский, с. Архангельское, с. Инзер, с. Искушта, г. Катав-Ивановск

7. МАТЕРИАЛЬНОЕ ОБЕСПЕЧЕНИЕ ГРУППЫ

7.1. Необходимый набор продуктов питания имеется.

7.2. Групповое и личное снаряжение в достаточном количестве имеется.

Специальное снаряжение

Групповое		Личное	
Наименование	Кол-во	Наименование	Кол-во
GPS-навигатор	2	Велосипед	5
Средства связи	2	Шлем (каска)	5

7.3. Необходимый ремонтный набор имеется.

7.4. Необходимый набор лекарств и материалов в аптечке первой помощи имеется.

7.5. Необходимый картографический материал имеется.

7.6. Весовые характеристики груза, взятого на маршрут

Наименование	На 1 человека	На 5 чел.
Продукты (всего / в день), кг	6.8 / 0.85	34
Групповое снаряжение, кг	5.6	28
Личное снаряжение, кг	5.8	29
ВСЕГО, кг	18.2	91

Максимальная нагрузка на 1 мужчину, кг: 21

Максимальная нагрузка на 1 женщину, кг: 17.5

Сведения, изложенные в разделах 1-7, подтверждаю. Обязуемся соблюдать необходимые меры безопасности при прохождении запланированного маршрута, руководствоваться требованиями правил вида спорта «спортивный туризм» (Часть 2) и Регламента организации и прохождения спортивных туристских маршрутов.

Руководитель маршрута


(подпись)

Данилкин О.Ю.
(Фамилия И.О.)

Дата заполнения маршрутной книжки «19» апреля 20 23

8. ХОДАТАЙСТВО МКК

Председателю МКК _____

(наименование вышестоящей МКК)

В связи с отсутствием полномочий у маршрутно-квалификационной комиссии _____ просим Вас

(наименование ходатайствующей МКК)

рассмотреть заявочные материалы и дать по ним своё заключение.

Предварительное рассмотрение проведено в нашей МКК

« » _____ 20 _____

Председатель МКК _____

(подпись)

(Фамилия И.О.)

Штамп МКК

Адрес МКК: _____

Тел/факс: _____

e-mail: _____

Ф.И.О. председателя МКК: _____

9. РЕЗУЛЬТАТЫ РАССМОТРЕНИЯ В МАРШРУТНО-КВАЛИФИКАЦИОННОЙ КОМИССИИ

Маршрутно-квалификационная комиссия

ФСТ-ОТМ (Москва)

(наименование МКК)

в составе

Рефенов А.В., Романова И.А.

Муратов А.В.

с участием _____

рассмотрела материалы заявляемого маршрута группы под руководством

Данилкин О.Ю.

(Фамилия И.О.)

и считает, что (ненужное зачеркнуть):

1. Маршрут **соответствует** (~~не соответствует~~) заявленной категории сложности.
2. Туристский опыт руководителя группы **соответствует** (~~не соответствует~~) технической сложности маршрута.
3. Туристский опыт участников группы **соответствует** (~~не соответствует~~) технической сложности маршрута.
4. Заявочные материалы **отвечают** (~~не отвечают~~) установленным требованиям
5. Другие замечания: нет

Группе **назначается** (~~не назначается~~) контрольная проверка на местности

(где, когда, по каким вопросам)

10. РЕЗУЛЬТАТЫ ПРОВЕРКИ ГРУППЫ НА МЕСТНОСТИ

Группа в составе

руководитель: _____

(Фамилия И.О.)

участники: _____

(Фамилии И.О. участников)

прошла проверку «__» ____ 20 ____

место проведения: _____

по следующим вопросам: _____

Результаты проверки: _____

Проверяющий _____

(подпись)

(Фамилия И.О.)

11. ЗАКЛЮЧЕНИЕ МАРШРУТНО-КВАЛИФИКАЦИОННОЙ КОМИССИИ

Группа под руководством _____

Данилкин О.Ю.

(Фамилия И.О.)

имеет (~~не имеет~~) положительное заключение МКК о прохождении планируемого маршрута.

Особые указания: Соблюдать ПДД, если

осуществить только в рамках времени тура

Срок сдачи отчёта о маршруте до «20» 07 2020

Требования к отчёту: _____

письменно
(письменный/устный, объём, расчёт к.с. и т.п.)

е-отчет в формате PDF

Адреса и реквизиты для связи с региональным органом МЧС, поисково-спасательной службой района маршрута (ПСС, ПСО), адреса консульств – для маршрутов вне территории России:

ГУ МЧС России по Республике Башкортостан

112, +7 (347) 248-23-70, +7 (347) 248-23-69, tourgroups@02.mchs.gov.ru

Заключение МКК действительно при условии соблюдения участниками группы ограничительных мер, введенных органами государственной власти по месту проживания участников, в районе проведения маршрута, а также при переезде к началу маршрута и после его завершения.

12. КОНТРОЛЬНЫЕ ПУНКТЫ И КОНТРОЛЬНЫЕ СРОКИ

О прохождении маршрута группа должна сообщить:

1. Потапенко В.Б. по адресу: _____
(кому)

SMS по тел: +7 (916) 446-72-77 e-mail: _____

2. _____ по адресу: _____
(кому)

SMS по тел: _____ e-mail: _____

из г. Стерлитамак до «03» июня 20 23
из г. Усть-Катав до «11» июня 20 23

Связь с группой на маршруте: номер тел: +7 (920) 233-14-04

Время сеанса связи: 20:00

Номер телефона координатора группы: +7 (965) 135-46-09

e-mail координатора группы: vic2ri@mail.ru

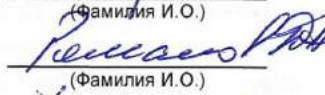
Председатель МКК


(подпись)



(Фамилия И.О.)

Члены МКК

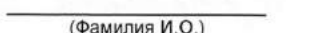

(подпись)


(Фамилия И.О.)


(подпись)


(Фамилия И.О.)



(подпись)



(Фамилия И.О.)

Судья по виду:

Знание антидопинговых правил проверено, страховые полисы предъявлены, меддопуск имеется. Группа допущена к соревнованиям.

Кубок г. Москвы
(статус и наименование соревнований)


(подпись)


(Фамилия И.О.)

Штамп МКК



13. РЕГИСТРАЦИЯ В ТЕРРИТОРИАЛЬНОМ ОРГАНЕ МЧС

(Приказ МЧС №42 от 30.01.2019 года)

Регистрационный номер: 3 4 4 6 8 4 6 3

Дополнительные отметки: _____

Штамп ПСС (ПСО)
(при наличии)

14. РЕШЕНИЕ МКК О ЗАЧЁТЕ МАРШРУТА

Пройденный группой велосипедный маршрут под руководством
(вид туризма/маршрута)

Данилкин О.Ю. оценен высокой категорией сложности.
(Фамилия И.О.)

Справки выданы в количестве 4 штук.

Председатель МКК


(подпись) Томашев Д.И.
(Фамилия И.О.)

Штамп МКК

