

Справка № 119-24Вл
о зачете прохождения туристского спортивного похода

выдана туристу Николаеву Валерию Валерьевичу

Год, месяц	Район похода	Вид туризма	Способ передвижения	Протяженность, км	Продолжительность, дни	Категория сложности	Руководство / Участие
24 сентября – 1 октября	Узбекистан	VELO	велосипед	516	8	вторая	руководство

Нитка маршрута: населенный пункт Гишткуприк – город Чимбайлык – перевал Акшуранг – город Тухумбай – река Сырдарья – Южно-Голодностепский канал – Джизакское водохранилище – город Самарканд.

Препятствия, определяющие категорию сложности маршрута

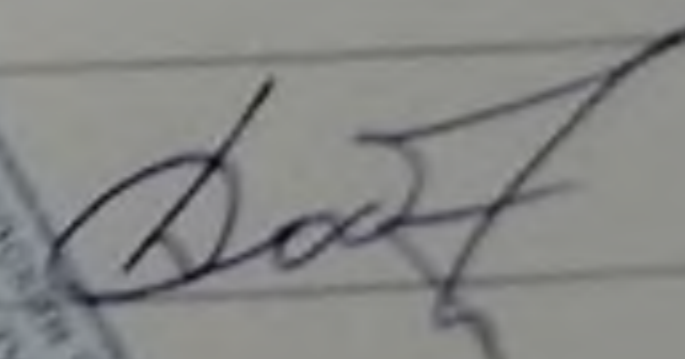
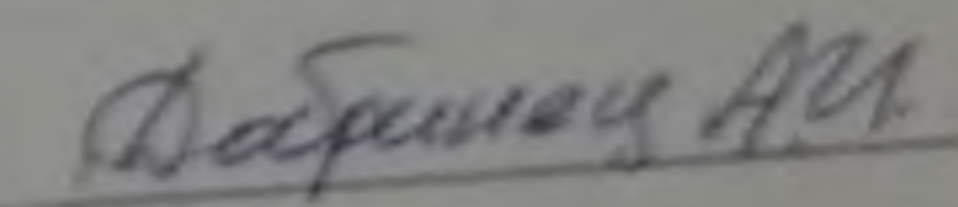
Вид препятствия	Название	Категория трудности	Характеристика препятствия
полюс	Полюс Чимбайлык – перевал Акшуранг	2	Дороги высокого качества Протяженность: 27726 м Макс. высота: 1808 м. Мин. высота: 0 м Набор высоты: 1728 м
равнинное	Туксумбой – река Сырдарья	2	Дороги хорошего, среднего качества Протяженность: 86989 м Макс. высота: 464 м, мин. высота: 0 м Набор высоты: 622 м
равнинное	Река Сырдарья - Янгиер	2	Дороги высокого, низкого качества Протяженность: 75145 м Макс. высота: 304 м, мин. высота: 0 м Набор высоты: 399 м
перевал	Перевал Караянтак - Галлярал	1	Дороги высокого качества Протяженность: 25659 м Макс. высота: 676 м, мин. высота: 0 м Набор высоты: 759 м
равнинное	Янгиер – Джизакское водохранилище	2	Дороги высокого качества Протяженность: 93811 м Макс. высота: 402 м, мин. высота: 0 м Набор высоты: 548 м

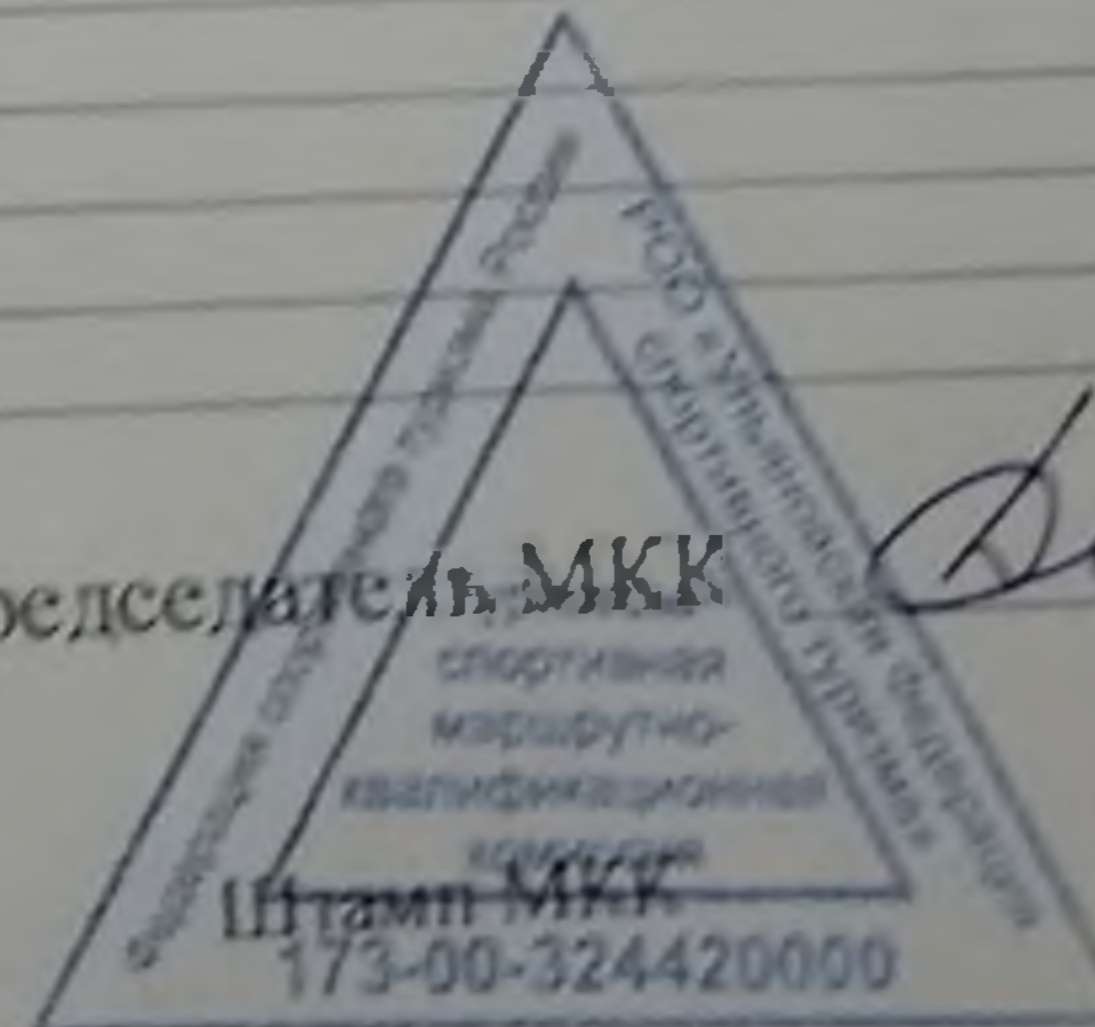
Отметка о сдаче и местонахождении отчета, инвентарный № в библиотеке
Отчёт имеется в библиотеке МКК Федерации спортивного туризма Ульяновской области, электронный вариант, без номера

Особые отметки МКК (изменение категории, незачет руководства)

Замечания руководителю

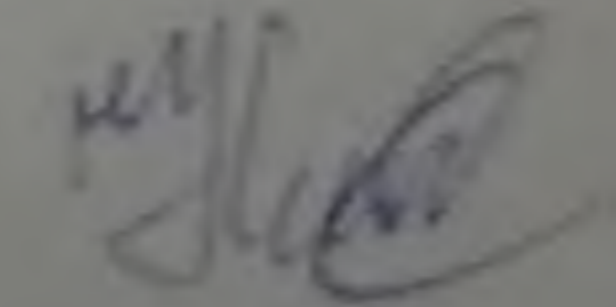
Член МКК _____ / _____

Председатель МКК  



Штамп МКК 173-00-324420000

Дата, месяц, год 18.11.2024

Руководитель группы 

Справка № 3-26

о зачете прохождения туристского спортивного похода

выдана туристу Осиповой Елене Николаевне

Год, месяц	Район похода	Вид туризма	Способ передвижения	Протяженность, км	Продолжительность, дни	Категория сложности	Руководство / Участие
2 мая – 10 мая	Башкортостан, Татарстан, Самарская, Ульяновская	Вело	Велосипед	587	9	первая	участие

Нитка маршрута: Уфа - Алексеевка - Картамак - Бабай Утары - Чирково - Средняя речка - Крепость-кондурча - Кошки - Бригадировка - Димитровград

Препятствия, определяющие категорию сложности маршрута

Вид препятствия	Название	Категория трудности	Характеристика препятствия
равнинное	Шелашниково - Аделаидовка	1	Дороги хорошего, свернизкого качества Протяжённость: 16610 м Макс. высота: 285 м, Мин. высота: 116 м Набор высоты: 104 м
равнинное	Чистовка - Шпановка	1	Дороги хорошего, среднего, свернизкого качества Протяжённость: 18068 м Макс. высота: 198 м, мин. высота: 120 м Набор высоты: 73 м
равнинное	73Р-240 - Димитровград	1	Дороги высокого, хорошего, свернизкого качества Протяжённость: 39642 м Макс. высота: 142 м, мин. высота: 70 м Набор высоты: 230 м

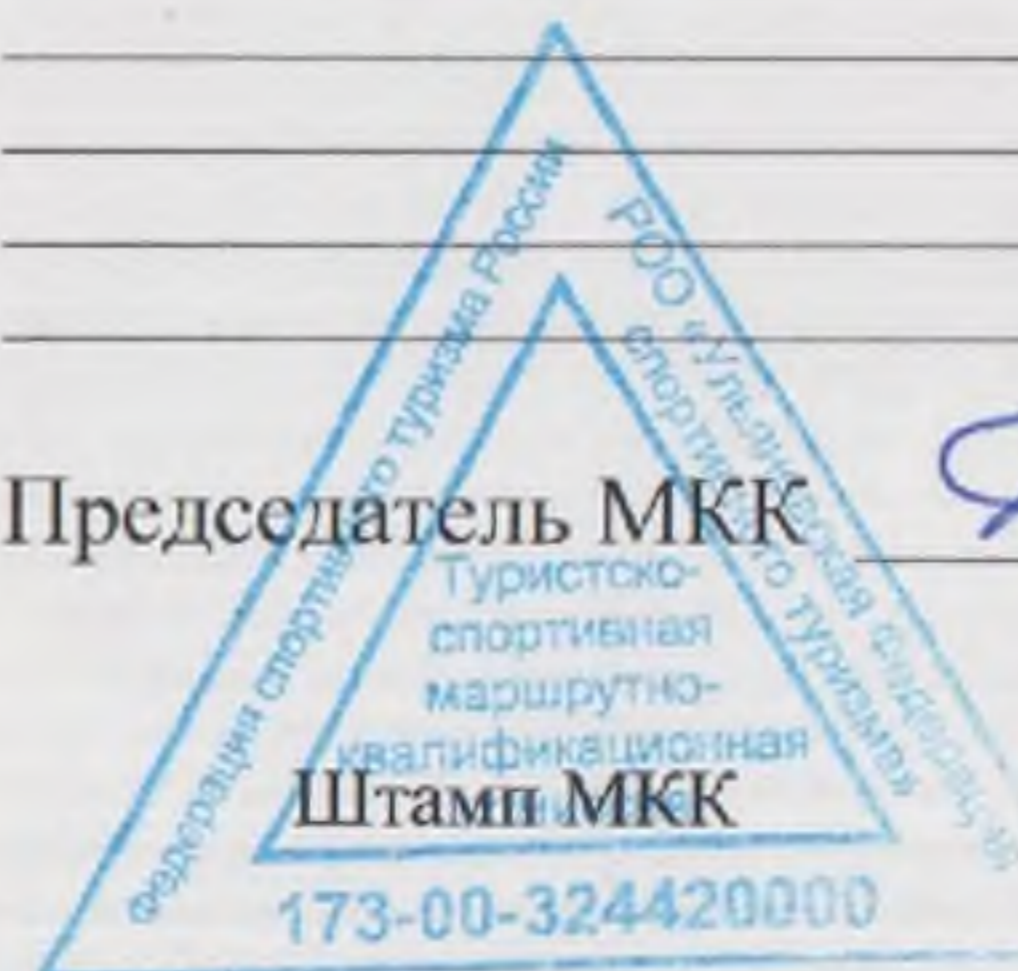
Замечания руководителя о маршруте и участнике

Руководитель группы: _____ / _____ /

Отметка о сдаче и местонахождении отчета, инвентарный № в библиотеке Отчёт имеется в библиотеке МКК Федерации спортивного туризма Ульяновской области, электронный вариант, без номера

Особые отметки МКК (изменение категории, незачет руководства)

Председатель МКК



Добры Добрынец А.И.

Дата, месяц, год 20.05.2026г.

Справка № 122-24Вл
о зачете прохождения туристского спортивного похода

выдана туристу Озеркину Николаю Валерьевичу

Год, месяц	Район похода	Вид туризма	Способ передвижения	Протяженность, км	Продолжительность, дни	Категория сложности	Руководство / Участие
24 сентября – 1 октября	Узбекистан	VELO	велосипед	516	8	второй	участие

Нитка маршрута: населенный пункт Гиштакприк – город Чимбайлык – перевал Акшуранг – город Тухумбай – река Сырдарья – Южно-Галазностепский канал – Далазское водохранилище – город Самарканд.

Препятствия, определяющие категорию сложности маршрута

Вид препятствия	Название	Категория трудности	Характеристика препятствия
подъем	Подъем Чимбайлык – перевал Акшуранг	2	Дороги высокого качества Протяженность: 27726 м Макс. высота: 1808 м, Мин. высота: 0 м Набор высоты: 1728 м
равнинное	Тухумбой – река Сырдарья	2	Дороги хорошего, среднего качества Протяженность: 86989 м Макс. высота: 464 м, мин. высота: 0 м Набор высоты: 622 м
равнинное	Река Сырдарья - Янгир	2	Дороги высокого, низкого качества Протяженность: 75145 м Макс. высота: 304 м, мин. высота: 0 м Набор высоты: 399 м
перевал	Перевал Каралтак - Галажарал	1	Дороги высокого качества Протяженность: 25659 м Макс. высота: 676 м, мин. высота: 0 м Набор высоты: 759 м
равнинное	Янгир – Далазское водохранилище	2	Дороги высокого качества Протяженность: 93811 м Макс. высота: 402 м, мин. высота: 0 м Набор высоты: 548 м

Замечания руководителя о маршруте и участнике

Руководитель группы _____

Отметка о сдаче и местонахождении отчета, инвентарный № в библиотеке Отчёт имеется в библиотеке МКК Федерации спортивного туризма Ульяновской области, электронный вариант, без номера

Особые отметки МКК (изменение категории, незачет руководства)

Председатель МКК



Дата, месяц, год 18.11.2024

Руководитель группы Иванов

Справка № 123-24Вл

о зачете прохождения туристского спортивного похода

выдана туристу _____

Озеркиной Гульнаре Мухтаровне

Год, месяц	Район похода	Вид туризма	Способ передвижения	Протяженность, км	Продолжительность, дни	Категория сложности	Руководство / Участие
24 сентября – 1 октября	Узбекистан	вело	велосипед	516	8	вторая	участие

Нитка маршрута: населенный пункт Гиштакприк – город Чимбайлык – перевал Акишурани – город Тухумбай – река Сырдарья – Южно-Голозностепский канал – Джизакское водохранилище – город Самарканд.

Препятствия, определяющие категорию сложности маршрута

Вид препятствия	Название	Категория трудности	Характеристика препятствия
подъем	Подъем Чимбайлык – перевал Акишурани	2	Дороги высокого качества Протяженность: 27726 м Макс. высота: 1808 м, Мин. высота: 0 м Набор высоты: 1728 м
равнинное	Тухумбай – река Сырдарья	2	Дороги хорошего, среднего качества Протяженность: 86989 м Макс. высота: 464 м, мин. высота: 0 м Набор высоты: 622 м
равнинное	Река Сырдарья – Янгир	2	Дороги высокого, низкого качества Протяженность: 75145 м Макс. высота: 304 м, мин. высота: 0 м Набор высоты: 399 м
перевал	Перевал Караянтак – Галларал	1	Дороги высокого качества Протяженность: 25659 м Макс. высота: 676 м, мин. высота: 0 м Набор высоты: 759 м
равнинное	Янгир – Джизакское водохранилище	2	Дороги высокого качества Протяженность: 93811 м Макс. высота: 402 м, мин. высота: 0 м Набор высоты: 548 м


Отметка о сдаче и местонахождении отчета, инвентарный № в библиотеке
 Отчет имеется в библиотеке МКК Федерации спортивного туризма
 Ульяновской области, электронный вариант, без номера

Особые отметки МКК (изменение категории, неачет руководства)

Замечания руководителя о маршруте и участнике

Руководитель группы _____

Председатель МКК *Воз* | *Добрынец Ал*



Дата, месяц, год 18.11.2024

Руководитель группы *мусли*